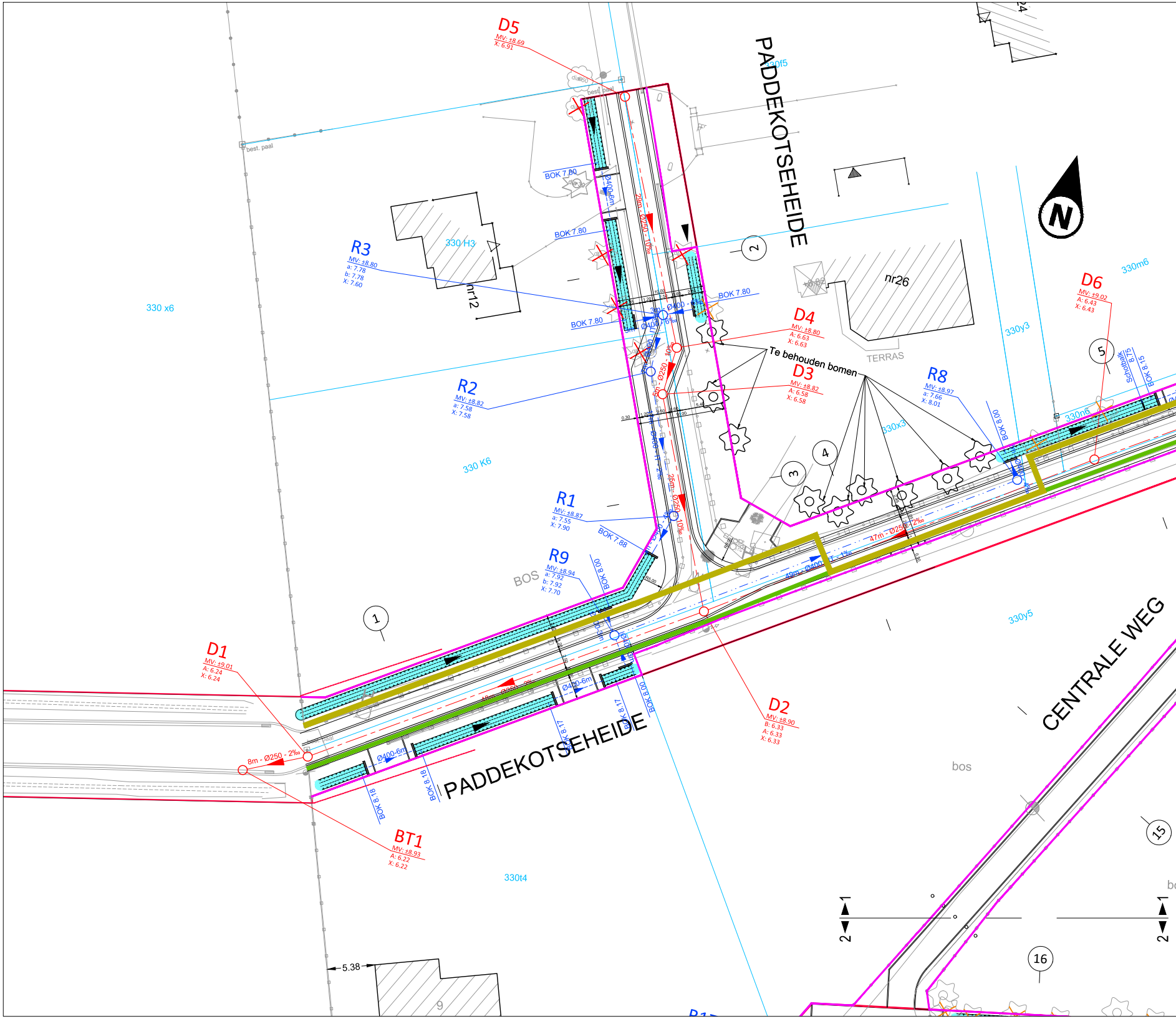
PADDEKOTSEHEIDE
PADDEKOTSEHEIDE
CENTRALE WEG
D5
MV: ±8.69
X: 6.91
D4
MV: ±8.80
A: 6.63
X: 6.63
D3
MV: ±8.82
A: 6.58
X: 6.58
D6
MV: ±9.02
A: 6.43
X: 6.43
D2
MV: ±8.90
B: 6.33
A: 6.33
X: 6.33
D1
MV: ±9.01
A: 6.24
X: 6.24
BT1
MV: ±8.93
A: 6.22
X: 6.22
R3
MV: ±8.80
a: 7.78
b: 7.78
X: 7.60
R2
MV: ±8.82
a: 7.58
X: 7.58
R1
MV: ±8.87
a: 7.55
X: 7.90
R9
MV: ±8.94
a: 7.92
b: 7.92
X: 7.70
R8
MV: ±8.97
a: 7.66
X: 8.01
BOK 7.80
BOK 7.80
BOK 7.80
BOK 7.80
BOK 7.80
BOK 7.88
BOK 8.00
BOK 8.00
BOK 8.00
BOK 8.17
BOK 8.17
BOK 8.18
BOK 8.18
BOK 8.15
Schotbalk
8.75
Ø400-6m
Ø400-6m
Ø400-6m
Ø400
49m - Ø400
47m - Ø250 - 2‰
8m - Ø250 - 2‰
29m - Ø250 - 10‰
25m - Ø250 - 10‰
Te behouden bomen
TERRAS
nr26
nr12
330 H3
330 x6
330 K6
330f5
330y3
330m6
330n6
330x3
330y5
330t4
best. paal
best. paal
BOS
bos
1
2
3
4
5
15
16
1
2
1
2
5.38
9
N
24

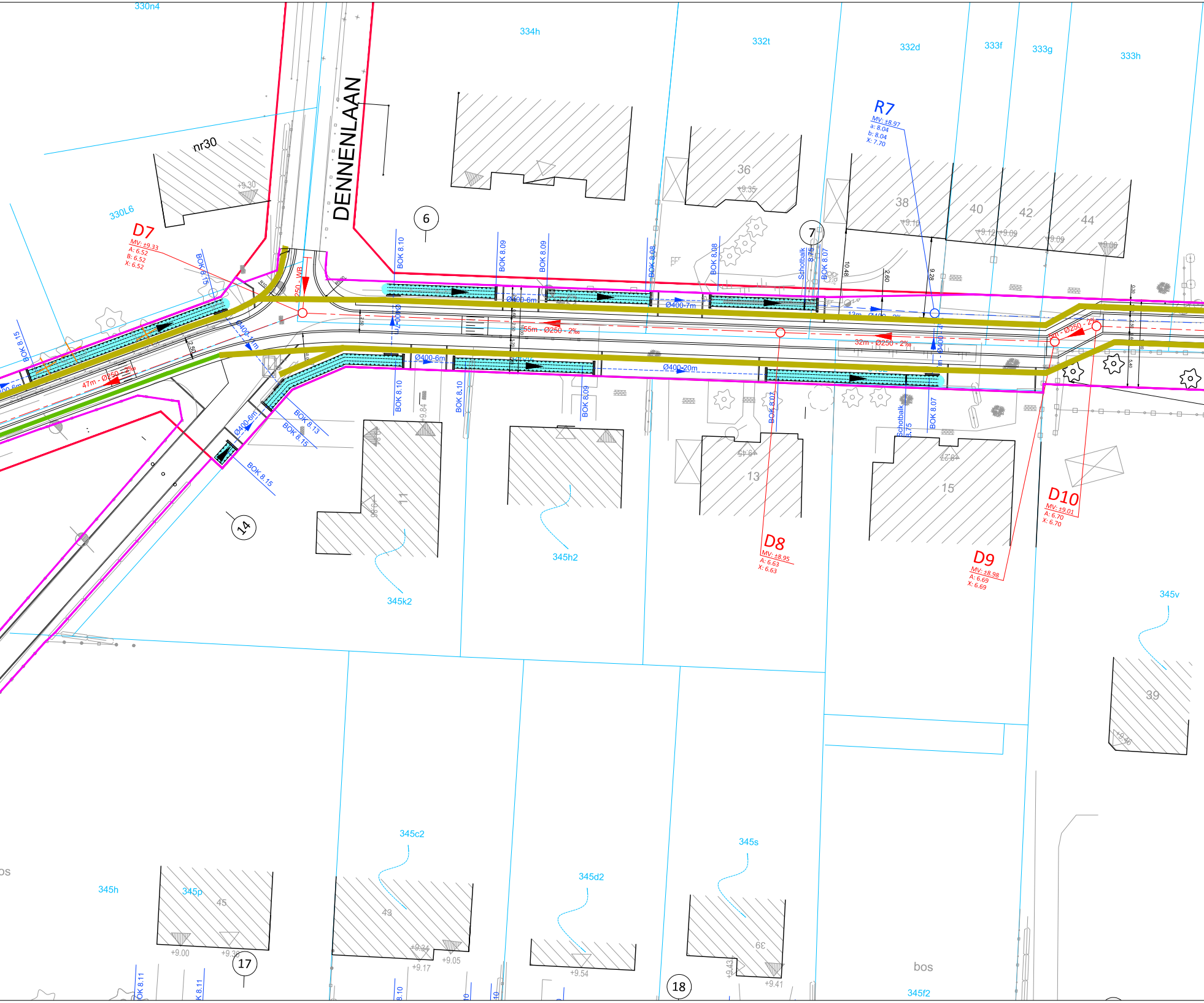
330n4
334h
332t
332d
333f
333g
333h
DENNENLAAN
nr30
+9.30
330L6
D7
MV: ±9.33
A: 6.52
B: 6.52
X: 6.52
BOK 8.15
250 - WB
R10
Ø400-11m
2.50
47m - Ø250 - 2‰
Ø400-6m
BOK 8.13
BOK 8.15
BOK 8.15
6
36
+9.35
7
R7
MV: ±8.97
a: 8.04
b: 8.04
X: 7.70
38
+9.10
40
+9.12
42
+9.09
44
+9.09
+9.06
10.48
2.60
9.28
BOK 8.10
BOK 8.09
BOK 8.09
BOK 8.08
BOK 8.08
Schotbalk 8.75
BOK 8.07
Ø400-6m
Ø400-7m
13m - Ø400 - 2‰
55m - Ø250 - 2‰
32m - Ø250 - 2‰
5m - Ø250 - 2‰
Ø400-6m
Ø400-20m
BOK 8.10
+9.84
BOK 8.10
BOK 8.09
BOK 8.07
Schotbalk 8.75
BOK 8.07
11
+9.96
13
+9.64
15
+9.27
14
345h2
345k2
D8
MV: ±8.95
A: 6.63
X: 6.63
D9
MV: ±8.98
A: 6.69
X: 6.69
D10
MV: ±9.01
A: 6.70
X: 6.70
345v
39
+9.46
345c2
345s
345d2
345h
345p
45
+9.00
+9.30
17
43
+9.34
+9.17
+9.05
+9.54
18
63
+9.43
+9.41
bos
345f2
BOK 8.11
BOK 8.11
8.10

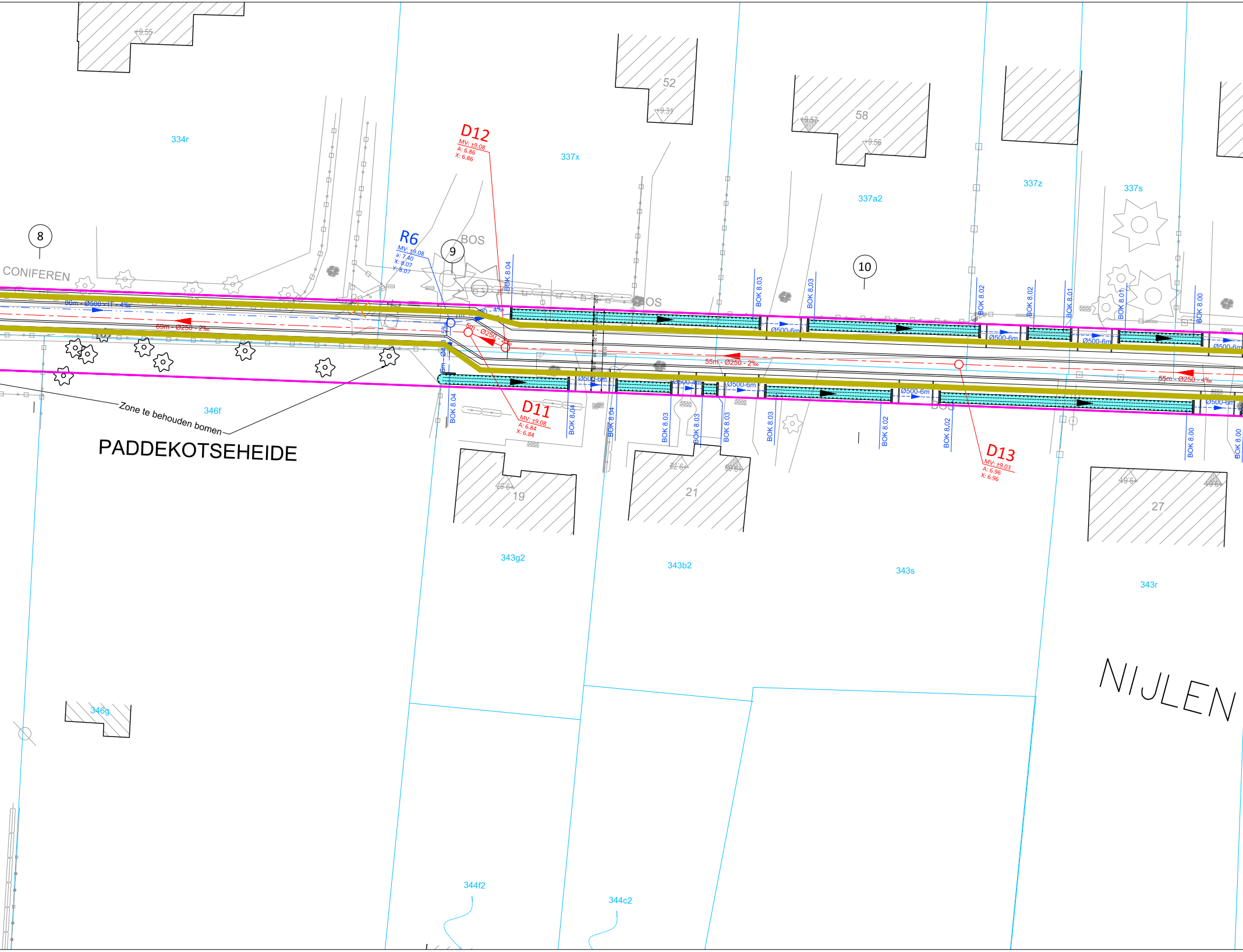

PADDEKOTSEHEIDE
NIJLEN
CONIFEREN
Zone te behouden bomen
BOS
BOS
8
9
10
R6
MV: ±9.08
a: 7.40
X: 8.07
Y: 8.07
D12
MV: ±9.08
A: 6.86
X: 6.86
D11
MV: ±9.08
A: 6.84
X: 6.84
D13
MV: ±9.03
A: 6.96
X: 6.96
86m - Ø500 - IT - 4‰
69m - Ø250 - 2‰
5m - Ø250 - 2‰
55m - Ø250 - 2‰
55m - Ø250 - 4‰
Ø500-6m
BOK 8.04
BOK 8.03
BOK 8.02
BOK 8.01
BOK 8.00
334r
337x
337a2
337z
337s
346f
346g
343g2
343b2
343s
343r
344f2
344c2
52
58
19
21
27
9.55
9.31
9.56

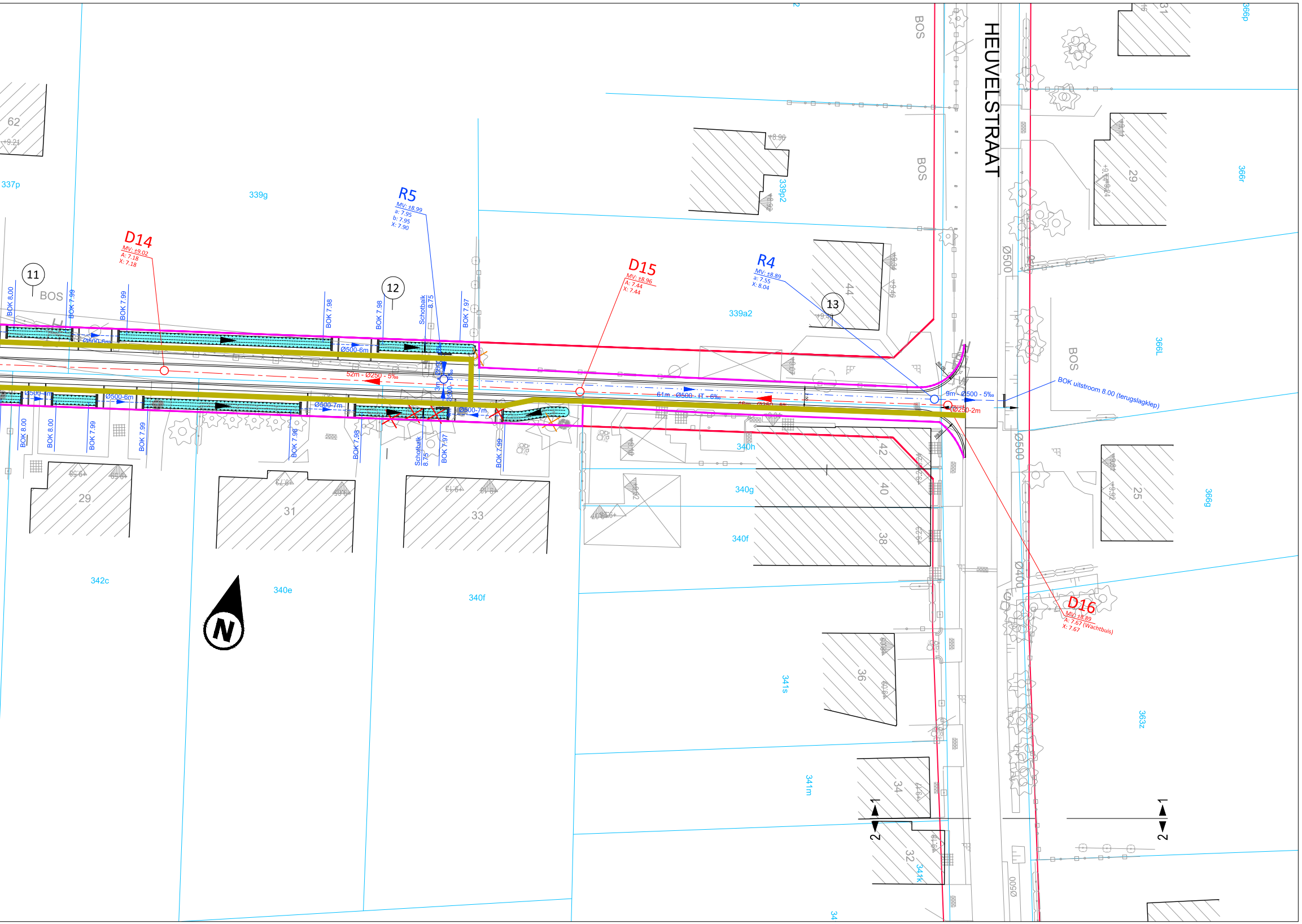
HEUVELSTRAAT
BOS
BOS
BOS
BOS
337p
339g
339p2
339a2
366p
366r
366L
366g
363z
342c
340e
340f
340h
340g
340f
341s
341m
341k
34
62
29
31
33
44
42
40
38
36
34
32
31
29
25
11
12
13
D14
MV: ±9.02
A: 7.18
X: 7.18
R5
MV: ±8.99
a: 7.95
b: 7.95
X: 7.90
D15
MV: ±8.96
A: 7.44
X: 7.44
R4
MV: ±8.89
a: 7.55
X: 8.04
D16
MV: ±8.89
A: 7.67 (Wachtbuis)
X: 7.67
BOK 8.00
BOK 7.99
BOK 7.99
BOK 7.98
BOK 7.98
Schotbalk 8.75
BOK 7.97
BOK 8.00
BOK 8.00
BOK 7.99
BOK 7.99
BOK 7.98
BOK 7.98
Schotbalk 8.75
BOK 7.97
BOK 7.99
Ø500-6m
Ø500-6m
Ø500-4m
Ø500-6m
Ø500-7m
Ø500-7m
3m - Ø500 - 5‰
52m - Ø250 - 5‰
61m - Ø500 - IT - 6‰
48m - Ø250 - 5‰
9m - Ø500 - 5‰
Ø250-2m
BOK uitstroom 8.00 (terugslagklep)
Ø500
Ø500
Ø400
Ø500
N
1
2
1
2

LEGENDA ONTWERP RIOLERING

...m - Ø... - ...‰	Dwa - vuil water afvoer met vermelding diameter in mm / lengte in m / helling in mm/m
Ø...-...m-...‰	Rwa - hemelwater afvoer met vermelding diameter in mm / lengte in m / helling in mm/m
Ø...-...m - IT -...‰	Rwa - hemelwater afvoer - infiltratiebuis met vermelding diameter in mm / lengte in m / IT / helling in mm/m
D1 MV: 00.00 A: 00.00 X: 00.00	Inspectieput - met vermelding van putnummer / maaiveld (mv) / bodempeil buis (bok)
R1 MV: 00.00 A: 00.00 X: 00.00	Inspectieput - met vermelding van putnummer / maaiveld (mv) / bodempeil buis (bok)
🟦	Gracht - BOK : bodem inbuizing gracht
▦	Kopmuur (prefab beton) met kasseibeschoeiing
|	Constructie met schotbalken
🟪	Werkzone
🟩	Nutsleidingensleuf breedte 0.40m, diepte 0.90m
🟨	Nutsleidingensleuf breedte 0.60m, diepte 1.10m

VESTIGING ANTWERPEN
Roderveldlaan 1, 2600 Antwerpen
tel: 03/221 55 00
fax: 03/221 55 01
Email: info.be@anteagroup.com
www.anteagroup.be

anteagroup

Antea Group is gecertificeerd volgens ISO9001

Gemeente Nijlen

Weg en rioleringswerken
Paddekotseheide (deel)-Centrale weg

Aanbesteding

GRONDPLAN RIOLERINGSWERKEN (1/2)

Gezien en goedgekeurd door de ....
in vergadering van

Iris Mulkens
Algemeen directeur

Paul Verbeeck
Burgemeester

Opgesteld door Antea Group

Koen Reusen
Projectleider

Werner Panis
Projectmanager

AANGEBRACHTE WIJZIGINGEN

INDEX	GET.	AARD	DATUM
A	NGR	Voorontwerp	02-02-2010
B	NGR	Indiening VMM subsidiedossier	24-03-2010
C	VBA	Aanpassing voorontwerp na goedkeuring door AC : herindiening VMM subsidiedossier	07-06-2011
D	SBE	Aanpassing voorontwerp na goedkeuring door AC : herindiening VMM subsidiedossier	16-01-2018
E	KDP	Omgevingsvergunning	29-06-2018
F	KDP	Herindiening voorontwerp na verwerking voorwaarden omgevingsvergunning	09-07-2019
G	KDP	Aanbesteding - opmaak	07-10-2019
H	KDP	Aanbestedingsdossier dd 21-01-2020	02-12-2019
I			
J			

Dos. nr. Antea Group: 175106
Dos. nr. VMM: A210063A
Plan nr: 4.1
Schaal: 1/200
Planopp. 1.87m²
Gemeten:
Bestand: G0251_ONT_201-04-18.dwg

T:\R175000\INF\175106\5\175106\5001\Tekeningen\17_Uitvoering\175106-5001_UITV_Paddekotseheide+Centrale weg_MEDIA.dwg