

Kadaster : 3e afdeling Kessel  
sectie D, 162V7,162W7,162T8

Reden van afbakening:opsplitsen perceel

Vorig plan: Van Regenmortel 22/11/1956

Van Regenmortel 09/01/1957


Rooilijnplan 6/9/1960

Erfdienstbaarheden : geen

BP=bestaande scheidingspaal

NP=nieuwe scheidingspaal

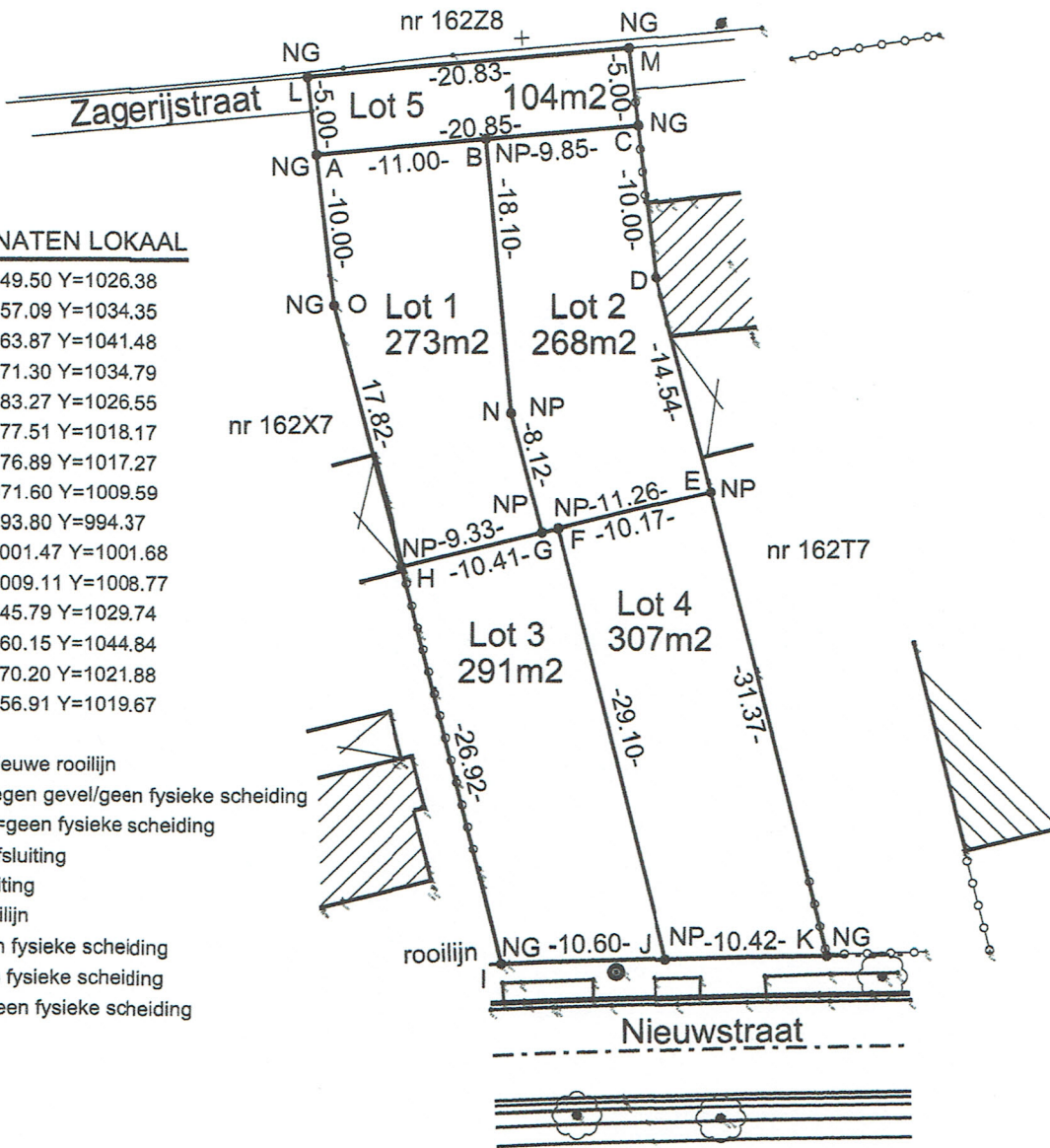
NG=niet gematerialiseerd



**COORDINATEN LOKAAL**

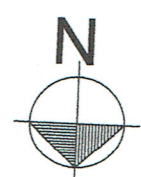
A	X=949.50	Y=1026.38
B	X=957.09	Y=1034.35
C	X=963.87	Y=1041.48
D	X=971.30	Y=1034.79
E	X=983.27	Y=1026.55
F	X=977.51	Y=1018.17
G	X=976.89	Y=1017.27
H	X=971.60	Y=1009.59
I	X=993.80	Y=994.37
J	X=1001.47	Y=1001.68
K	X=1009.11	Y=1008.77
L	X=945.79	Y=1029.74
M	X=960.15	Y=1044.84
N	X=970.20	Y=1021.88
O	X=956.91	Y=1019.67

- A-B-C=nieuwe rooilijn
- C-D-E=tegen gevel/geen fysieke scheiding
- E-F-G-H=geen fysieke scheiding
- H-O-A=afsluiting
- H-I=afsluiting
- I-J-K=rooilijn
- E-K=geen fysieke scheiding
- F-J=geen fysieke scheiding
- B-N-G=geen fysieke scheiding



Opgemaakt door  
**Limbos Bert BV**  
Landmeter-expert  
LAN040085

Langstraat 84 tel 014/502673



Herenhout, 26 november 2021

schaal 1/500